

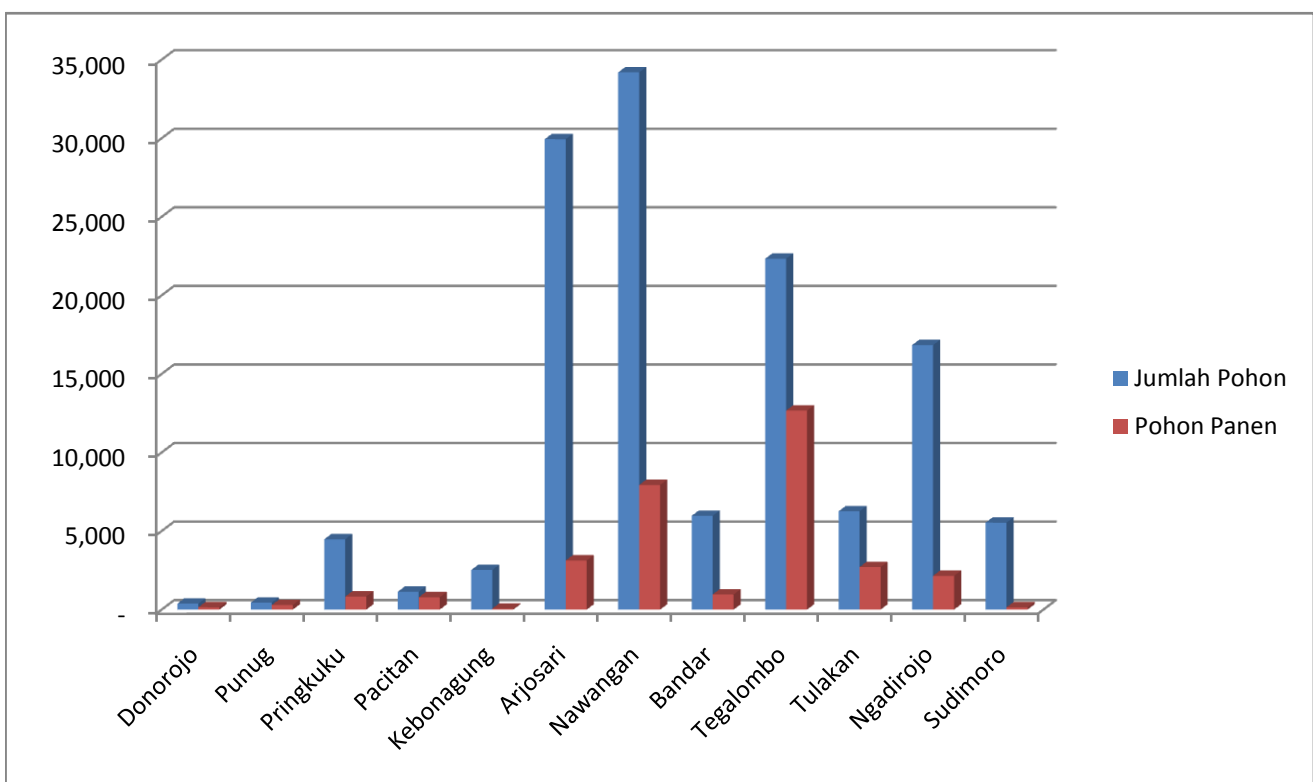
**DATA JUMLAH POHON DAN POHON PANEN TANAMAN JERUK SIAM (Pohon)
TAHUN 2009 - 2014**

A. Jumlah Pohon

No	Kecamatan	2009	2010	2011	2012	2013	2014	Jumlah	Rata-rata
1	Donorojo	381	381	381	381	381	381	2,286	381
2	Punug	425	425	425	425	425	550	2,675	446
3	Pringkuku	4,585	4,585	4,585	4,411	4,411	4,290	26,867	4,478
4	Pacitan	1,072	1,072	1,072	1,052	1,192	1,362	6,822	1,137
5	Kebonagung	228	228	228	228	311	13,911	15,134	2,522
6	Arjosari	32,102	32,052	28,927	28,927	28,927	28,702	179,637	29,940
7	Nawangan	22,344	29,157	30,524	33,642	43,755	45,745	205,167	34,195
8	Bandar	7,785	7,815	5,977	4,746	4,746	4,746	35,815	5,969
9	Tegalombo	17,370	15,300	19,129	23,394	29,394	29,394	133,981	22,330
10	Tulakan	20,082	4,133	3,567	3,567	3,087	3,104	37,540	6,257
11	Ngadirojo	16,850	16,850	16,850	16,850	16,850	16,750	101,000	16,833
12	Sudimoro	6,375	6,375	6,107	4,867	4,742	4,742	33,208	5,535
	Jumlah	129,599	118,373	117,772	122,490	138,221	153,677	780,132	130,022

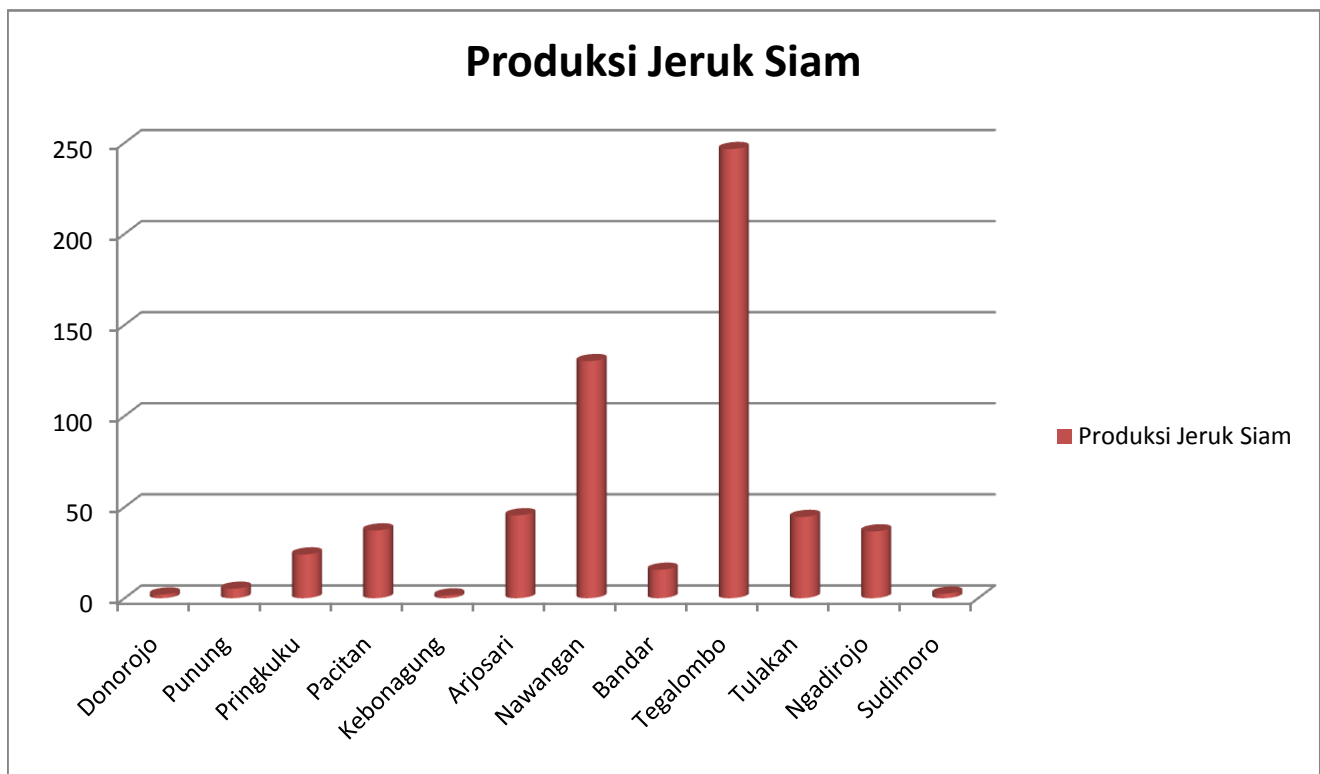
B. Pohon Panen

No	Kecamatan	2009	2010	2011	2012	2013	2014	Jumlah	Rata-rata
1	Donorojo		39				259	298	149
2	Punung	425	70	425	425	300	112	1,757	293
3	Pringkuku	1,703				125	673	2,501	834
4	Pacitan	1,050		300	780	1,020	780	3,930	786
5	Kebonagung	-				46	143	189	63
6	Arjosari	120	3,534	2,070	3,554	5,035	4,452	18,765	3,128
7	Nawangan	6,236	1,149	4,578	10,798	13,486	11,344	47,591	7,932
8	Bandar	777	342		216	2,016	1,455	4,806	961
9	Tegalombo	5,070	3,800	1,500		28,741	24,221	63,332	12,666
10	Tulakan	2,416	4,133		2,761	2,627	1,590	13,527	2,705
11	Ngadirojo	2,500				2,250	1,700	6,450	2,150
12	Sudimoro	196	92					288	144
	Jumlah	20,493	13,159	8,873	18,534	55,646	46,729	163,434	31,811



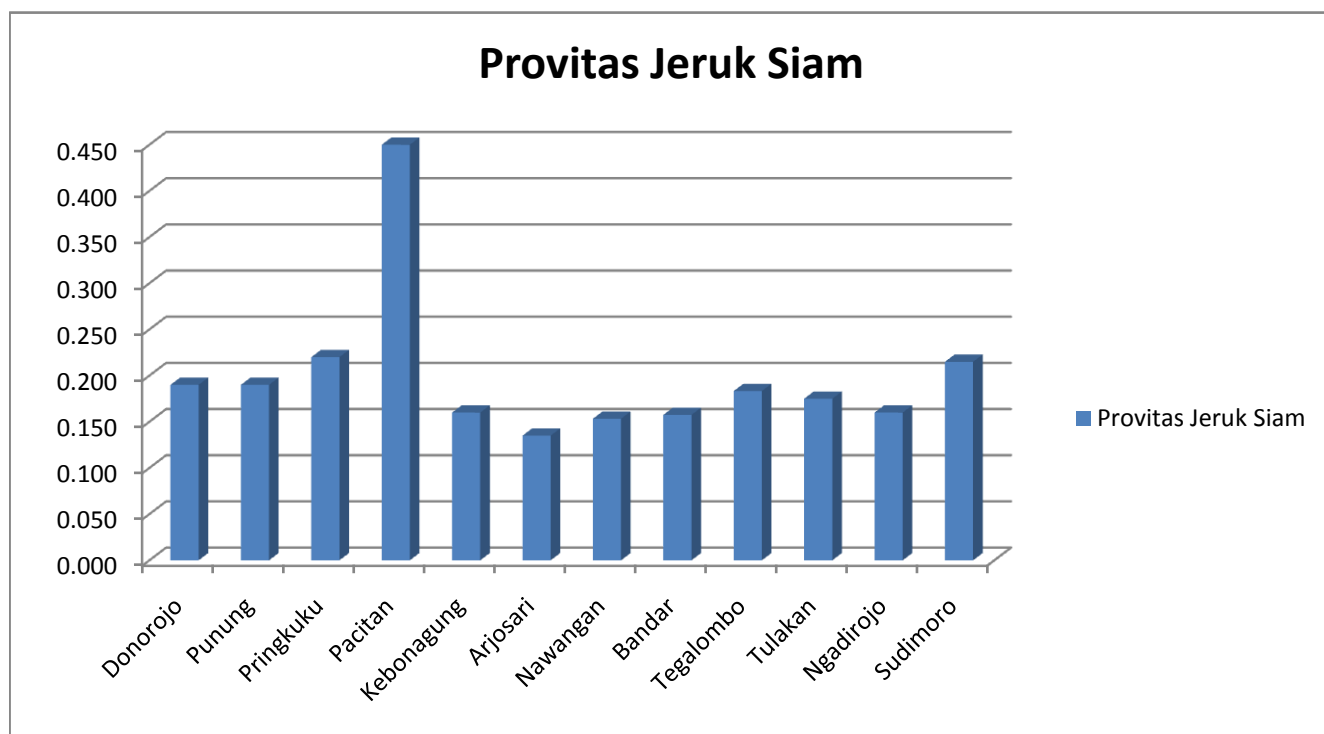
**DATA PRODUKSI TANAMAN JERUK SIAM (Ton)
TAHUN 2009 - 2014**

No	Kecamatan	2009	2010	2011	2012	2013	2014	Jumlah	Rata-rata
1	Donorojo		1				3	4	2.00
2	Punung	11	2	6	6	4	2	31	5.17
3	Pringkuku	60				2	10	72	24.00
4	Pacitan	22		6	63	60	35	186	37.20
5	Kebonagung					1	2	3	1.50
6	Arjosari	1	47	31	42	67	85	273	45.50
7	Nawangan	113	16	47	144	224	237	781	130.17
8	Bandar	12	4		3	22	37	78	15.60
9	Tegalombo	152	51	22		564	444	1233	246.60
10	Tulakan	29	53		39	78	24	223	44.60
11	Ngadirojo	68				23	19	110	36.67
12	Sudimoro	2	3					5	2.50
	Jumlah	470	177	112	297	1045	898	2999	499.83



**DATA PROVITAS TANAMAN JERUK SIAM (Ku/pohon)
TAHUN 2009 - 2014**

No	Kecamatan	2009	2010	2011	2012	2013	2014	Jumlah	Rata-rata
1	Donorojo		0.26				0.12	0.38	0.190
2	Punung	0.26	0.29	0.14	0.14	0.13	0.18	1.14	0.190
3	Pringkuku	0.35				0.16	0.15	0.66	0.220
4	Pacitan	0.21		0.20	0.80	0.59	0.45	2.25	0.450
5	Kebonagung				0.12	0.22	0.14	0.48	0.160
6	Arjosari	0.08	0.13	0.15	0.13	0.13	0.19	0.81	0.135
7	Nawangan	0.18	0.14	0.10	0.12	0.17	0.21	0.92	0.153
8	Bandar	0.15	0.12			0.11	0.25	0.63	0.158
9	Tegalombo	0.3	0.13	0.15	0.14	0.20	0.18	1.1	0.183
10	Tulakan	0.12	0.13			0.30	0.15	0.7	0.175
11	Ngadirojo	0.27				0.10	0.11	0.48	0.160
12	Sudimoro	0.1	0.33					0.43	0.215
	Jumlah	2.02	1.53	0.74	1.45	2.11	2.13	9.98	2.39



**DATA TANAM BARU TANAMAN JERUK SIAM (Pohon)
TAHUN 2009 - 2014**

No.	Kecamatan	2009	2010	2011	2012	2013	2014	Jumlah	Rata-rata
1	Donorojo								
2	Punung						125	125	125
3	Pringkuku								
4	Pacitan				40	180	190	410	205
5	Kebonagung						13,600	13,600	13,600
6	Arjosari	3,042	42					3,084	2,056
7	Nawangan	5,010	6,851	1,450	5,500	153	2,060	21,024	6,007
8	Bandar	4,318	30					4,348	2,899
9	Tegalombo	4,200	1,200	7,000	5,500			17,900	7,160
10	Tulakan						17	17	17
11	Ngadirojo	7,500						7,500	7,500
12	Sudimoro	1,000						1,000	1,000
	Jumlah	25,070	8,123	8,450	11,040	333	15,992	69,008	40,569

